

# PROGETTO VALSUSA

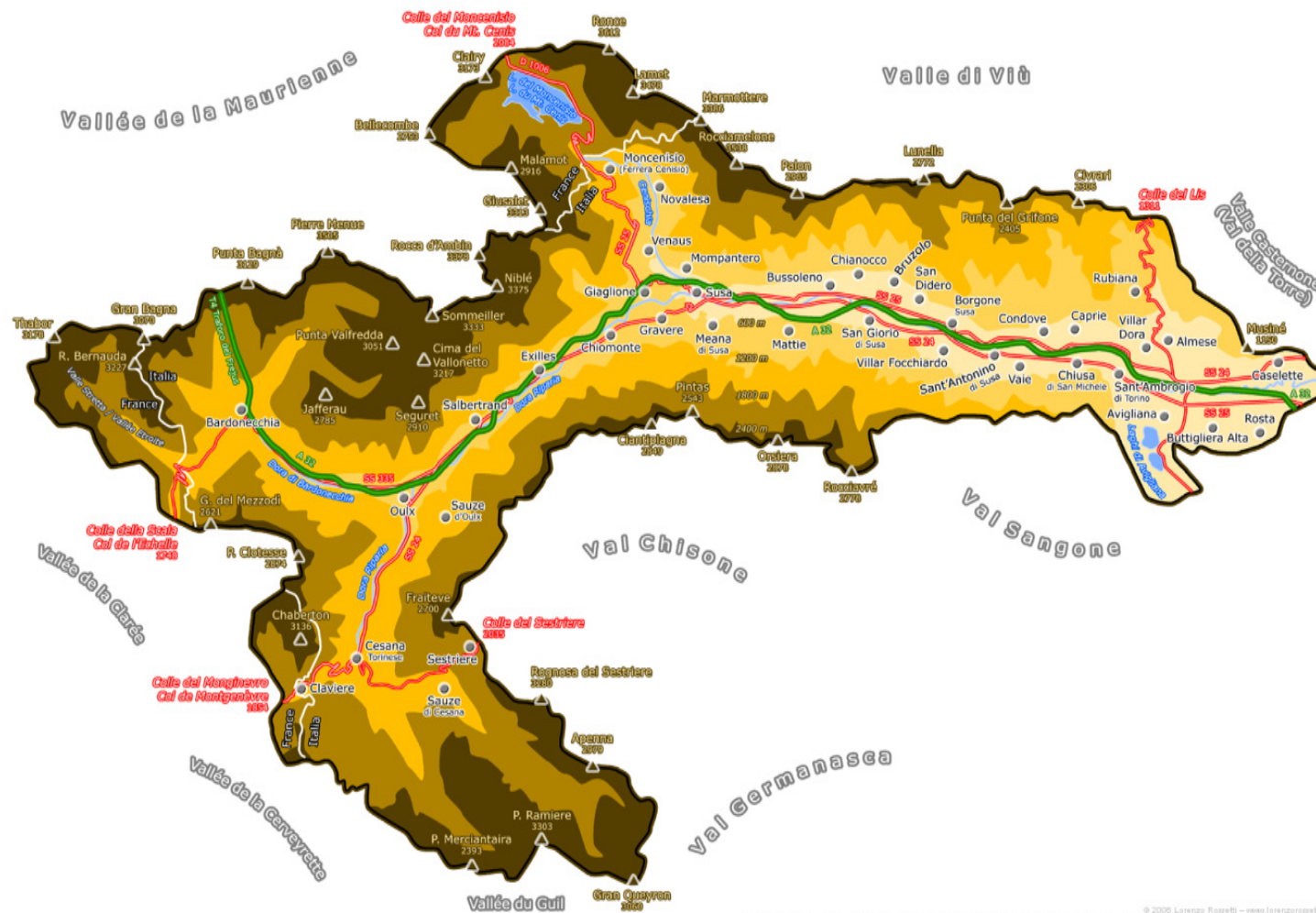
**Acqua, risorsa per la creazione  
di una comunità umana e per lo  
sviluppo del territorio**

***CLASSE 4<sup>a</sup> sez.A – Scuola FREINET  
a.s. 2013-2014***

# La Valsusa

## PRESENTAZIONE

La Val di Susa è una valle Alpina situata nella parte occidentale del Piemonte, ad Ovest di Torino.



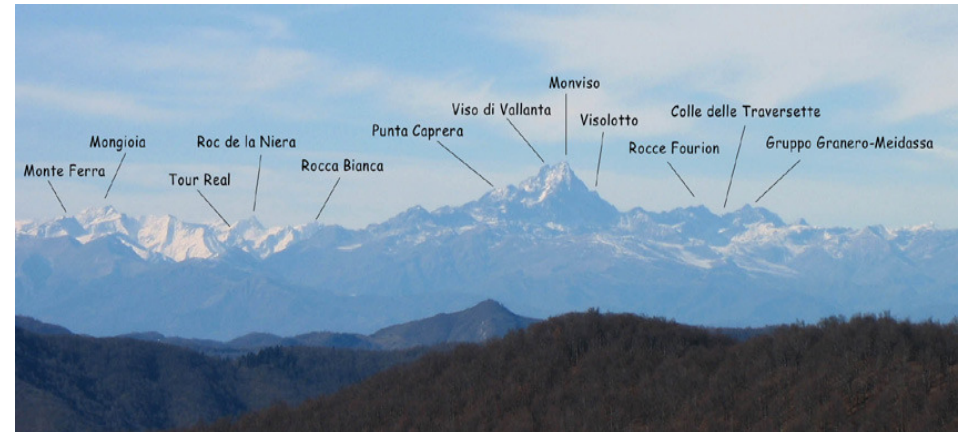
# I Comuni della Valsusa

## I COMUNI CHE APPARTENGONO ALLA VALLE DI SUSA SONO:

Rivoli - Rosta - Buttigliera Alta - Avigliana - Sant'Ambrogio - Chiusa di San Michele - Vaie - Sant'Antonino di Susa - Villarfocchiardo - Condove - San Giorio di Susa - Bussoleno - Mattie - Meana di Susa - Graverè - Chiomonte - Oulx - Sauze d'Oulx - Cesana Torinese - Claviere - Sauze di Cesana - Sestriere - Bardonecchia - Salbertrand - Exilles - Chianocco - Bruzolo - San Didero - Caprie - Villardora - Rubiana - Almese - Caselette - Alpignano

# I Monti della Valsusa

- La Valle di Susa è toccata sia dalle **ALPI COZIE** che dalle **ALPI GRAIE**
- Il monte più alto della parte italiana è il **ROCCIAMELONE** (3.538 m)
- L'ORIGINE DELLA Valle di Susa va ricercata tra i 40 e i 25 milioni di anni fa.



Da Rivoli ad Avigliana vi sono alcune importanti formazioni moreniche.



# La collina morenica

## IL PAESAGGIO E LA SUA EVOLUZIONE

- La **COLLINA MORENICA** di Rivoli – Avigliana costituita dai **depositi morenici** abbandonati dall'antico **ghiacciaio** della Valsusa nel corso numerosi avanzamenti e arretramenti che tempo ha subito.
- Il paesaggio della collina di Rivoli –Avigliana, come tutti i paesaggi, è costituito da un insieme di **elementi NATURALI** sui quali, per millenni, è intervenuto l'uomo, che proprio qui si è stabilito subito dopo il ritiro del ghiacciaio, inserendo in questo modo gli **elementi ANTROPICI**.



# Osservazioni

Prima che il ghiacciaio ricoprisse tutto esisteva già un SUBSTRATO ROCCIOSO, che oggi affiora ancora in alcune zone della collina morenica.

Il ghiacciaio, poi, nei suoi numerosi avanzamenti e arretramenti, ha formato nel tempo anche delle CONCHE, che ora fungono da BACINI di raccolta delle acque di piccoli ruscelli.

Le CONCHE, di forme e dimensioni variabili, possono essere ampiamente aperte su di un lato e fungono da bacino:

un esempio è il **LAGHETTO PESSINA**.



# La nostra passeggiata...

Lunedì 25 marzo, insieme alle maestre, ci siamo recati con lo scuolabus nella zona della collina morenica, dove si trova lo stagno “Pessina” e un enorme masso erratico chiamato “Pera GROSSA”.

Appena arrivati, insieme alla nostra guida di nome Ilaria, ci siamo subito fermati per osservare le piante di castagno.

Abbiamo quindi raccolto alcuni ricci che all’interno contenevano ancora qualche castagna.

Le foglie avevano il margine seghettato e la forma lanceolata.

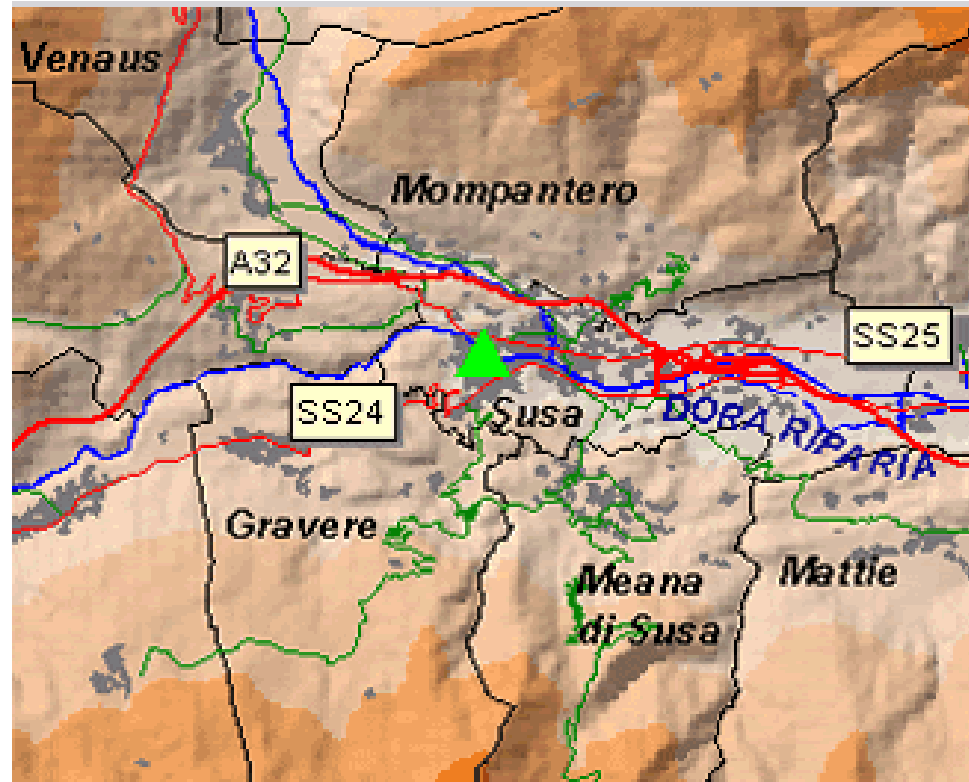
Il tronco non era molto robusto perché spesso viene tagliato per dare spazio.



Dunque lo stagno semipermanente noto come LAGHETTO PESSINA è la principale zona umida naturale di tutta la collina morenica. I PIANALI sono così chiamati perché sorgono in collina e perciò sono superiori di qualche decina di metri rispetto alla pianura vera e propria: sin dal tempo della comparsa dei primi uomini sono state le aree più favorevoli all’insediamento. Oggi vi sorgono i centri abitati, i villaggi residenziali e le fabbriche, e in essi si svolge la maggior parte dell’attività agricola.

# Acqua nella Valsusa

*Torino non sarebbe  
così importante se il  
suo fiume, il Po, non  
raccolgesse le acque  
della DORA RIPARIA*





# La Dora RIPARIA



- La DORA RIPARIA nasce con il nome di PICCOLA DORA presso il colle del Monginevro.
- Confluisce nel Po a Torino.



# Fiumi e Laghi in Valsusa

- Il FIUME principale della valle è la **DORA RIPARIA**, lungo 125 km, affluente di sinistra del PO.
- Alcuni LAGHI della Valsusa sono:
  - i laghi di **Avigliana**,
  - il lago **Nero** a Cesana,
  - Il lago del **Moncenisio** (che però si trova totalmente in territorio francese, anche se in Val di Susa).



# La nostra GITA

CASTELPASSERINO



# L'Ambiente

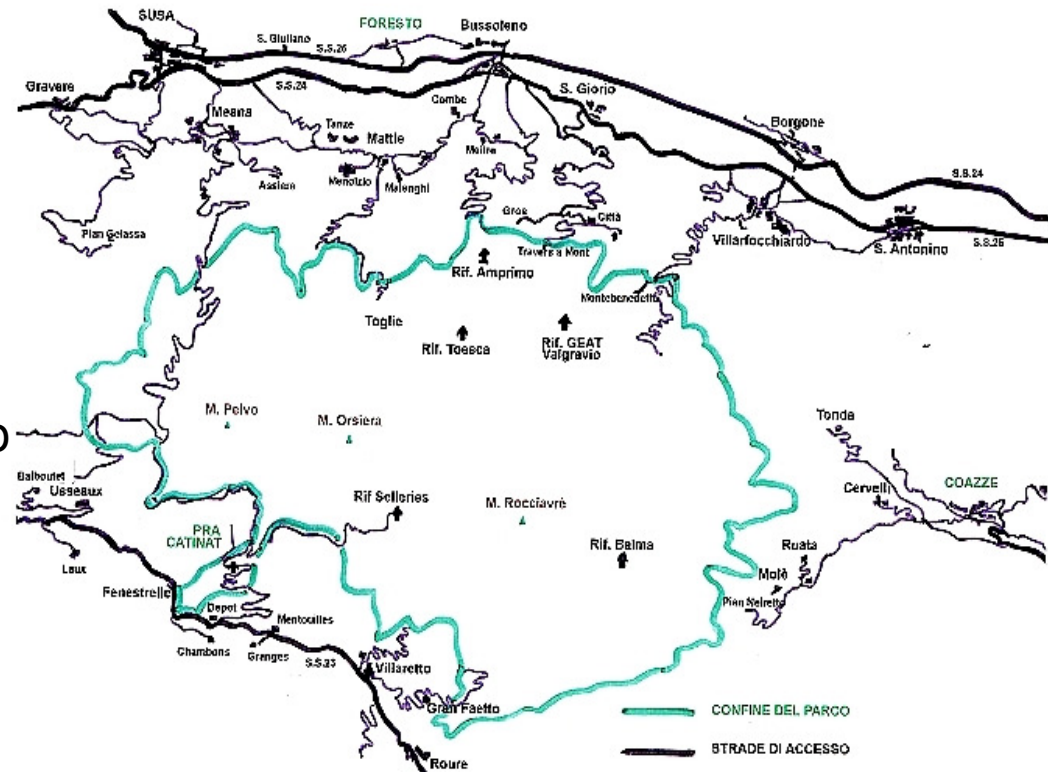
Le principali AREE TUTELATE sono:

- Il Parco naturale **dei laghi** di Avigliana
- Il Parco naturale del **Gran Bosco di Salbertrand**, che si estende dalla riva destra della **Dora Riparia**, dai 1.000 ai 2.600 metri di quota
- Il Parco naturale **Orsiera-Rocciavrè**, istituito dalla **Regione Piemonte** nel 1980: è una delle più grandi aree protette montane Piemontesi



# I Parchi

- Il modo più efficace per tutelare gli animali è quello di proteggere il loro habitat naturale.
- Questo fornisce alle specie tutto il necessario per sopravvivere.
- E' questo il concetto che ha ispirato l'istituzione di parchi nazionali e anche di riserve faunistiche.
- In generale, quanto più vasta è l'area protetta tanto maggiori sono le probabilità che quel tipo di habitat possa mantenere le piante e tutti gli animali che lì vivono.



# La nostra GITA al Parco ORSIERA ROCCIAVRE'






# La FAUNA della Valsusa

La val di Susa ospita una fauna ricca di varietà.

- Ci sono varie specie di TOPORAGNO e di TOPI, il MOSCARDINO e le ARVICOLE.
- Sono presenti anche il RICCIO EUROPEO, la TALPA EUROPEA, la LEPRE ALPINA O BIANCA.
- Ci sono anche MARMOTTE e SCOIATTOLI ma anche CERVI, CAPRIOLI, CAMOSCI,
- STAMBECCHI, MUFLONI e CINGHIALI, FAINE, DONNOLE, TASSI, VOLPI, ERMELLINI e LUPI.
- Negli ultimi anni sono stati trovati segni di presenza della LINCE.





# La FAUNA: la LINCE

*In Alta Valle di Susa sono stati trovati segni di presenza della LINCE.*

*Le linci sono animali dal corpo robusto, lungo da 65 a 130 cm, coperto da una pelliccia fitta e soffice, con una coda corta e tozza.*

*Spesso hanno un ciuffo di peli, lunghi più di 2 cm, sulla punta delle orecchie. Le linci sono agili nell'arrampicarsi e nella buona stagione passano parte del loro tempo sui rami degli alberi, aspettando che i mammiferi e gli uccelli terricoli – loro prede preferite – passino sotto di loro.*

*Quando il tempo è inclemente e durante il periodo riproduttivo le linci cercano riparo nelle grotte o nei tronchi d'albero cavi.*

*La nidiata è composta da 2 a 4 piccoli.*

*In genere si riconoscono 4 specie di linci:*

- la linca parolina, la cui popolazione è in continuo declino, inserita nella lista delle specie in estinzione;*
- la linca rossa americana, distribuita in tutti gli Stati Uniti a eccezione della zona coltivata a mais del Midwest;*
- la linca europea, che vive nella Scandinavia e nell'Eurasia settentrionale;*
- la linca canadese, il cui areale comprende gli Stati Uniti settentrionale e si estende a nord fino al Canada e all'Alaska;*

*Quest'ultima è la più grossa specie del Nord America, è lunga circa 90 cm e ha una coda che misura dai 5 ai 14 cm. Il dorso è grigio scuro, striato di castano, e il ventre è bianco-grigiastro, spesso macchiato di nero.*

*Questa specie si nutre principalmente di lepri della specie *Lepus Americanus*, come pure di cervi e altri ungulati.*

*Classificazione scientifica: le linci appartengono alla famiglia dei felini, ordine carnivori classe mammiferi vertebrati.*



LA  
LINXE  
RITORNA  
IN VAL DI  
SUSA



Foto di Elztonora



# La FAUNA: la VOLPE

*Dimensioni medio piccole, forma snella, muso appuntito e lungo, orecchie grandi e erette, coda lunga e folta.*

*Le parti superiori del corpo sono di un colore tendente al rosso fulvo marrone giallastro, i lati hanno sfumature più tendenti al grigio, il labbro superiore è bianco, le orecchie sono di colore marrone con la parte esterna bruno scura ed anche nera, le estremità degli arti sono quasi nere, le parti inferiori del corpo sono di colore chiaro, in genere biancastro. La coda fulva con estremità biancastra.*

*Le variazioni razziali, individuali e stagionali sono notevoli.*



Elztonora

# La FAUNA: il CAPRIOLO

*Corpo abbastanza slanciato, testa relativamente corta, orecchie ed occhi grandi, collo sottile abbastanza lungo.*

*Maschi con corna caduche brevi, a tre punte negli adulti. Arti sottili ma forti, coda ridotta a un breve mozzicone.*

*Il mantello in estate è di colore rossiccio con le parti inferiori più chiare. In inverno è grigio tendente al bruno; muso nero, mento bianco, "specchio anale" bianco in inverno; nei piccoli il mantello ha tinte più scure, brune sui fianchi, con picchiettature bianche caratteristiche di tutti i giovani Cervidi.*

Elzonnora



# La FAUNA: il Moscardino

*Il moscardino (chiamato anche nocciolino) può raggiungere i 10 cm di lunghezza e i 16 cm se si considera anche la coda.*

*Ha un colore arancione-giallo che diventa meno intenso nella parte inferiore. Le sue orecchie sono piccole e non molto sviluppate, la coda è lunga e completamente ricoperta di peli, i suoi occhi sono grandi e neri.*

*D'inverno il moscardino mangia un'enorme quantità di cibo in modo da accumulare una riserva di grasso sotto la pelle, si scava infine un rifugio sotterraneo dove si rannicchia a mo' di sfera, in modo da conservare più calore possibile.*

*Quando la temperatura esterna scende il moscardino diminuisce il suo ritmo cardiaco e respiratorio, abbassando così anche la sua temperatura corporea.*

Elztonora



# La FLORA della Valsusa



Nella posizione più bassa prevale il **castagno** e ci sono anche altre latifoglie, mentre salendo di quota s'incontra il **faggio ceduo**.



Giulia

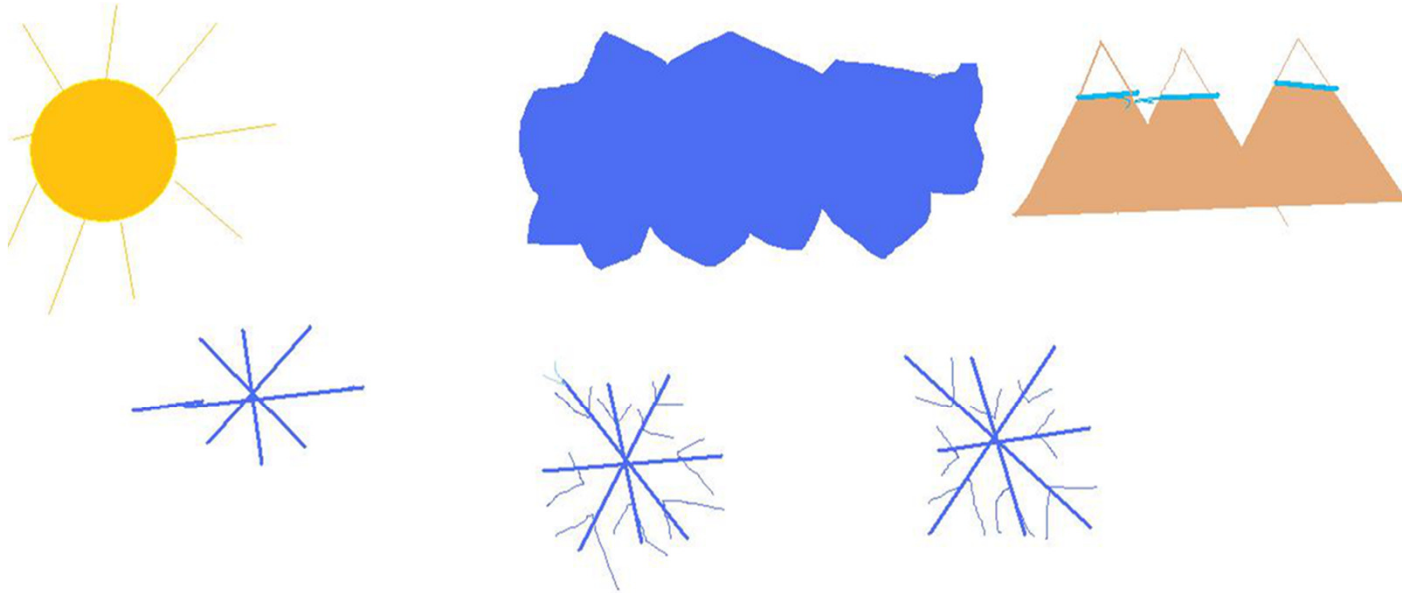
Nei versanti esposti a sud si trovano la **roverella** e il **pino silvestre**.

All'interno della valle prevale il **larice** insieme al **pino cembro**.



L'**abete rosso** e l'**abete bianco** costituiscono la parte prevalente del Gran Bosco di Salbertrand.

# Il CLIMA della Valsusa



Il clima della **Val di Susa** è tipicamente alpino: le **Alpi Cozie**, protette dal **Monviso**, sono generalmente secche, mentre le **Alpi Graie** hanno precipitazioni frequenti.

La **Valsusa** è la valle alpina occidentale più ampia: in essa si incanalano facilmente le perturbazioni in direzione **ovest-est**, che caratterizzano la valle con frequenti venti di forte intensità.

# La Valsusa e lo SPORT

*Gli sport praticati nella valle di Susa sono molti.*

*I più rappresentativi sono:*

- **Sci da discesa**
- **Sci di fondo**
- **Salto con gli sci**
- **Snowboard**
- **Pattinaggio sul ghiaccio**
- **Ciaspole**
- **Cascate di ghiaccio**
- **Trekking tra le montagne olimpiche**



Linda



# SCI da Discesa



- *Lo sci italiano è nato sulle montagne torinesi nel novembre del 1896 e nel gennaio del 1906 venne inaugurata la prima stazione alpina italiana a Sauze d'Oulx, in Alta Val di Susa.*
- *Sin dall'inizio dello scorso secolo Bardonecchia si rivelò terreno ideale per il nuovo sport. Nel 1909 furono organizzati i primi campionati italiani di sci alpino e fu costruito un trampolino. Nel 1934 venne costruito ex novo il comune di Sestriere (nato con il nome Sestrierès) e dopo quarant'anni dalla scoperta del nuovo sport vennero costruiti i primi impianti di risalita del comune. Sestriere oltre ad essere stata sede di Torino 2006, è un appuntamento fisso della Coppa del Mondo di sci alpino, avendo anche ospitato i Mondiali nel 1997. La Val di Susa ha ospitato i XX Giochi Olimpici Invernali, che si sono svolti dal 10 al 26 febbraio 2006. Sono stati realizzati i Villaggi Olimpici di Sestriere e Bardonecchia, e la pista di bob, slittino e skeleton di Cesana.*
- *In Val di Susa si sono svolte le gare di snowboard a Bardonecchia, slittino, bob e skeleton sulla pista Cesana-Pariol, Biathlon a Cesana-Sansicario, sci alpino (femminile) a Sansicario-Fraiteve, freestyle a Sauze d'Oulx e Sci Alpino (maschile) a Sestriere. A Sestriere si è svolto lo sci alpino dei IX giochi Paralimpici invernali che si sono tenuti dal 10 al 19 marzo 2006.*
- *Il comprensorio sciistico più importante della Valle è la VIA LATTEA, con 400 km di piste, ed è situato nei comuni di Sestriere, Sauze d'Oulx, Claviere, Cesana-Sansicario, Pragelato (comune situato nella Val Chisone) e Monginevro (comune situato in territorio francese). Un'altra località sciistica è Bardonecchia con 100 km di piste.*
- *In Val di Susa ci sono anche delle località sciistiche minori: il Pian del Frais situato a 1500 metri nel comune di Chiomonte ha 22 km di piste.*

# SCI di Fondo e Trekking



*La Val di Susa offre anche piste per lo sci di fondo.*

*Vicino a Sestriere ci sono le piste di Pragelato (situato nel fondo valle della Val Chisone) utilizzate per i XX Giochi olimpici invernali per le gare di sci di fondo e combinata nordica.*

*A Pragelato si sono svolte anche le gare di salto con gli sci.*

*Bardonecchia e le sue valli offrono un'infinità di alternative per chi ama camminare in montagna: sentieri, mulattiere e strade militari dai fondovalle alle cime delle montagne, dai 1300 ai 3500 metri di quota.*

*L'ampia varietà di sentieri disponibili si adatta alle esigenze di tutti gli appassionati: per chi ama semplicemente passeggiare, per l'escursionista attento, per l'alpinista più esigente.*

*Lungo itinerari assoluti e passeggiate tra i boschi di abete e larice potrete osservare le cime più note di Bardonecchia e dell'Alta Val di Susa:*

*la Guglia Rossa, la Val Fredda, le Tre Croci, il ghiacciaio del Sommeiller, il monte Tabor con possibilità di piacevoli soste nei Rifugi alpini e presso numerosi alpeggi in quota.*



# CIASPOLANDO in valle



Linda



# Il comprensorio sciistico

- Il più importante della Valle di Susa è la Via Lattea, con 400 km di piste ed è situato nei comuni di Sestriere, Sauze d'Oulx, Claviere, Cesana...
- Un'altra importante località sciistica è Bardonecchia, con 100 km di piste, suddivise in due comprensori:
  - Melezet - Les Arnauds - Colomion
  - Jafferau.



In Val di Susa ci sono anche delle località sciistiche minori, come il Pian del Frais, situato nel comune di Chiomonte.

Domznico

# Non solo SCI...

...MA ANCHE **CICLISMO** ...

La valle di Susa non è sport solo in inverno, ma anche nelle altre stagioni. Basti pensare a tutto il mondo del ciclismo e degli itinerari in **Mountain Bike**.



**VALLE E CICLISMO**, altro binomio incredibile, con strade percorse da tutti i più grandi interpreti della due ruote, da **Coppi** a Bartali, a Merckx, da Bugno a **Chiappucci** a Armstrong, passando ovviamente per il pirata Marco **Pantani**, che volava al Sestriere.

E poi quella tappa fantastica del Giro d'Italia, al **Colle delle Finestre** nel 2005 con la vittoria di Savoldelli...



photo Luciano Cravero  
[www.thelastkilometer.com](http://www.thelastkilometer.com)

Alessio




# ...e quindi il Podismo...

Lo stesso dicasi per il PODISMO, che qui ha offerto strade e piste di allenamento ad olimpionici (**Gelindo Bordin** ha preparato l'oro Olimpico della Maratona al Sestriere ed ora è a lui intitolato un sentiero!) e a grandi della corsa in montagna (sulle pendici del Rocciamelone).

Alessio



Valter Bruno



# ...e pure l'Arrampicata!

La valle, per la sua conformazione e morfologia, è anche terra di **ARRAMPICATA** ed anche in questo SPORT i massimi esperti del settore si sono cimentati con le pareti valsusine e con le cascate.



Alzssio

Passione per lo sport.

# AUTOMOBILISMO

In Val di Susa si svolge la SUSA - MONCENISIO, una corsa storica che è disputata per la prima volta il 27 luglio 1902.


La corsa contava 22.500 metri e partiva da Susa fino al passo del Cenisio, posto sul confine francese.

Altra celebre gara è stata quella disputata per la prima volta il 6 agosto 1961 tra Cesana e Sestriere.





# GOLF Club



Sport meno pericoloso, ma anche praticato in valle, è il **GOLF**. Con le sue 18 buche il green del Sestriere è uno dei più «alti» (2.035 m.) e noti al mondo, come il club de «Le Fronde» di Avigliana, club altrettanto esclusivo.

Alessio

# TURISMO in Valsusa

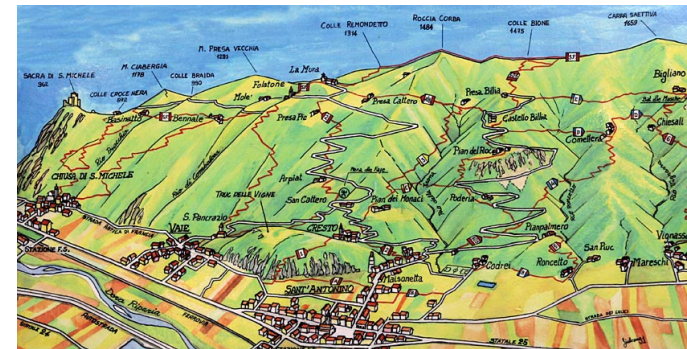
*La val di Susa è una valle bellissima ai confini con la Francia. Ha montagne altissime, ma anche tantissimi prati verdi. E' facilmente percorribile anche grazie all'autostrada costruita nel 1987 che arriva fino in Francia.*

*Ad Avigliana c'è il parco naturale dei laghi, che si trova ai piedi del monte Pirchiriano, su cui sorge l'abazia della Sacra di San Michele. La valle di Susa offre al turista numerose attività sia d'inverno che in estate, infatti ha centinaia di Km di piste di sci e di altri sport invernali come l'alpinismo, lo snowboard e lo sci di fondo; d'estate invece in paesaggi incontaminati si fanno escursioni, arrampicate e belle passeggiate. Tra le escursioni più belle c'è quella ai laghi di Avigliana tra boschi e prati verdeggianti.*

*A Sestriere invece troviamo un meraviglioso campo da golf di diciotto buche tra i più alti d'Europa.*

*Un'altra attività che si svolge in valle è il trekking, i percorsi più famosi sono: la grande traversata delle Alpi che comprende tutto l'arco alpino occidentale della regione, il Sentiero Balcone e il Sentiero dei Franchi.*

Daniela



# Un ponte con la Francia

La Val di Susa è la maggiore via di comunicazione con la Francia.

Oltre ai percorsi già citati, è in costruzione una ferrovia ad alta velocità che dovrebbe unire Torino a Parigi.

Un luogo molto interessante da visitare, risalendo la vallata sul monte Pirchiriano, è il famoso monastero dedicato a Michele arcangelo: questo monastero si chiama **Sacra di San Michele**, ed è stato fondato tra il 983 e il 987 sulla **VIA FRANCIGENA**.



Riccardo S.

# La VIA Francigena



La Valsusa è una delle aree privilegiate per il collegamento dell'Italia con la Francia, grazie ai suoi colli del MONGINEVRO e del MONCENISIO.

Nel Medioevo la VIA FRANCIGENA esisteva in quanto importante via di transiti per mercanti, eserciti, nobili, uomini di chiesa e pellegrini che dovevano raggiungere Roma, per approdare in Italia, cuore della Cristianità, o nella città di Santiago de Compostela, quindi per andare in Francia e poi in Spagna.



Rihab

# SUSA

Al fondo della val di Susa si trova la città di Susa, che dà il nome alla valle.

La città fu edificata alla confluenza tra due fiumi: la Dora Riparia e il Cenischia.

La città esisteva già nel 500 a.C., quando ancora Torino e Aosta non esistevano.

Conobbe il suo massimo splendore con l'Impero Romano di cui si possono ammirare alcuni resti come l'Arco Romano di Augusto, l'Acquedotto e l'Anfiteatro.




Riccardo S.

# Castelli in Val di Susa

Numerosi sono i castelli in val di Susa, valle che conta anche altri edifici fortificati di periodo medievale in un territorio storicamente fondamentale per il potere di casa Savoia.

Generalmente le strutture fortificate sono state costruite tra il 1000 e il 1300. Alcune costruzioni si sono conservate con strutture ancora ben leggibili (casa forte di Chianocco, Castello di Mattie ), altri sono stati distrutti da eventi bellici (castello di San Giorio di Susa), alcuni trasformati in manieri signorili (castello di Bruzolo), altri sono stati profondamente trasformati per usi civili (castello della contessa Adelaide di Susa) o per ragioni militari (forte di Exilles).



Aurora

# II FORTE di Exilles

Risalendo da Susa verso Oulx ci si imbatte in un imponente FORTE nel comune di Exilles.



Riccardo S.



Si tratta di una grande costruzione edificata sulla Dora Riparia a difesa dei territori di accesso alla Bassa Val di Susa ed alla Pianura Padana.

Dopo la seconda guerra mondiale il forte fu abbandonato per essere poi riaperto al pubblico nel 2000.

# Sant'Antonio di Ranverso

*Insieme alla SACRA DI SAN MICHELE uno dei maggiori esempi di arte in VALSUSA è L'ABBAZIA di Sant'Antonio di Ranverso, vicino a Buttiglieria Alta. Ci sono stata di recente insieme a mio papà e a mio fratello.*

*Leggendo i cartelli fuori dalla chiesa abbiamo scoperto che l'abbazia è stata fondata nel 1188 da Umberto III di Savoia, uomo che era molto religioso. La chiesa doveva servire come "riparo" per i pellegrini e come ospedale per i malati di "fuoco di Sant'Antonio": infatti il Santo viene spesso raffigurato accanto a un maialino il cui grasso doveva servire a curare questa malattia.*

*La chiesa è in stile gotico, con un campanile, un piccolo giardino sul davanti e un portico ricco di colonne e capitelli sui quali sono raffigurati strani personaggi: mostri, animali e uomini barbuti. Sul soffitto e alle pareti del portico si vedono molte tracce di affreschi, ora molto rovinati. Anche le colonne dovevano essere molto belle, ornate da fiori, foglie e uva nei bassorilievi. La Chiesa ora è rovinata, ma appare bellissima.*

*Quel giorno, a visitarla c'erano tanti turisti stranieri: francesi, inglesi e tedeschi, che parlavano nella loro lingua d'origine.*





# Gastronomia in Valsusa



Ci sono tanti «BUONI» motivi per visitare la Valle di Susa, soprattutto nei mesi estivi, quando le comunità locali rendono omaggio ai propri prodotti con appuntamenti culinari, sagre e mostre-mercato.

La tradizione culinaria della Valle di Susa è inevitabilmente legata alla sua posizione geografica e alla storia del territorio, oltre che alle varie influenze dei popoli che quel territorio l'hanno conquistato o attraversato.

E' infatti ai Romani che si deve la coltivazione delle viti sui ripidi pendii valsusini: oggi la diffusione in tutta la valle della coltivazione di varie tipologie di vitigno ha portato alla produzione di un vino regolamentato, il famoso **Valsusa D.O.C.** .

# Specialità della Valsusa

Altro caposaldo della cucina montana in Valsusa è la sua notevole **PRODUZIONE CASEARIA**



Ma la valle è anche molto conosciuta per le sue **castagne**.

La varietà locale è sicuramente una delle più pregiate presenti sul mercato, adatta al consumo fresco e alla produzione di marrons glacés, ed è stata riconosciuta come “Marrone della valle di Susa”.


I **salumi** rappresentano un altro importante settore della gastronomia valsusina.



Per gli amanti dei **dolci** c'è la famosa FOCACCIA DI SUSÀ , preparata con uova, zucchero, farina e burro: si tratta di una grossa forma di pane schiacciata e con la superficie ricoperta di zucchero caramellato.



Altri celeberrimi dolci del territorio sono i **GOFRI** che si possono farcire sia con prodotti dolci che salati.



# Un piatto ...semplice!




In tempi in cui gli ingredienti erano poveri o scarseggiavano, veniva in soccorso la fantasia delle donne valsusine che, abituate a non sprecare nulla, riuscivano a valorizzare anche i piatti più semplici!

Prendiamo ad esempio la “SUPA GRASSA”, una ricetta tradizionale che risale all’epoca in cui il pane utilizzato era di segale e veniva cotto nel forno del paese solo una volta al mese.



Talvolta era così duro che era praticamente immangiabile, fu così che lo utilizzarono grattugiato per arricchire il brodo, insieme ad alcuni pezzetti di formaggio e un soffritto di cipolla e burro.

Chiara



# Cronache dalla Valsusa



No TAV è un movimento di protesta italiano, nel quale si riconoscono gruppi di cittadini in relazione alla criticità sulla realizzazione di infrastrutture per l'alta capacità e velocità ferroviaria (T.A.V. = treni ad alta velocità).



Nonostante le proteste la costruzione del TAV stà procedendo, perché è sostenuta da grandi interessi economici.

Jacopo

# Cartolina dalla Valsusa



*Un lavoro lungo un anno, che ha vissuto di approfondimenti interdisciplinari ed ha potuto godere del contributo di tutta la classe, che, pagina dopo pagina, ha proposto in questa presentazione il frutto della sua ricerca sul Territorio denominato «VALSUSA». E dopo questo lavoro, ci vediamo ...in QUINTA!*



*Il pensiero finale lo dedichiamo a Rebecca,  
affinché torni presto a sederci in mezzo a noi...*

*La «nuova» 5<sup>°</sup>A*